



### CHAQUE GESTE EST IMPORTANT.

La biodiversité n'est pas qu'une question d'espèces individuelles mais bien de l'ensemble du réseau vital auquel nous appartenons tous et sommes connectés.

Chaque écosystème et notamment la forêt est essentiel à ce puzzle complexe alors il est urgent d'agir pour la préserver.



**On a tous  
un rôle  
à jouer**

## Qu'est-ce qu'une ZNIEFF ?

Les ZNIEFF sont des zones d'inventaires scientifiques localisant et décrivant les secteurs du territoire national particulièrement intéressants sur le plan faunistique et/ou floristique.




Il existe deux types de zones :

- **ZNIEFF de type 1** : généralement de taille réduite, ces secteurs abritent des espèces animales ou végétales patrimoniales et présentent un enjeu de préservation des biotopes (lieux de vie des espèces – par exemple une tourbière).
- **ZNIEFF de type 2** : cet ensemble géographique désigne un ensemble naturel étendu dont les équilibres généraux doivent être préservés. (par exemple un massif forestier)

Question n°45729 LACHAUD au Ministre de l'Écologie : 10/08/2004 (réponse le 8/03/2005) « Dans sa conception, l'inventaire ZNIEFF est donc un outil de connaissance et non une procédure de protection des espaces naturels. Il n'a pas de portée normative, même si ses données doivent être prises en compte dans les documents d'urbanisme ainsi que dans les études d'impact »

En métropole, on compte près de 19500 zones (17250 type 1, 2243 de type 2).

## Comment s'assurer que la forêt est dans une ZNIEFF ?

- Site [geoportail](#) : rechercher →  → données thématiques → développement durable-énergie → espaces protégés → « Zones naturelles d'intérêt écologique faunistique et floristique (ZNIEFF) » - type I ou type II
- Site [la forêt bouge](#) : se connecter : démarches en ligne : coupes et travaux : définir un tracé et sélectionner « ZNIEFF » permet de visualiser le cadastre et les contours de la ZNIEFF d'accéder à des fiches pratiques.
- Site [inpn.mnhn.fr](#) :  Visualiseurs cartographiques → espaces naturels et protégés / rechercher un lieu / filtres type d'espace  arrêts de protection : « Zones naturelles d'intérêt écologique faunistique et floristique »

### LISTES DES SIGLES ET ABRÉVIATIONS UTILISÉS

**ZNIEFF** : Zone Naturelle d'Intérêt Écologique Faunistique et Floristique  
**CE** : Code de l'Environnement  
**CU** : Code de l'Urbanisme  
**CF** : Code Forestier

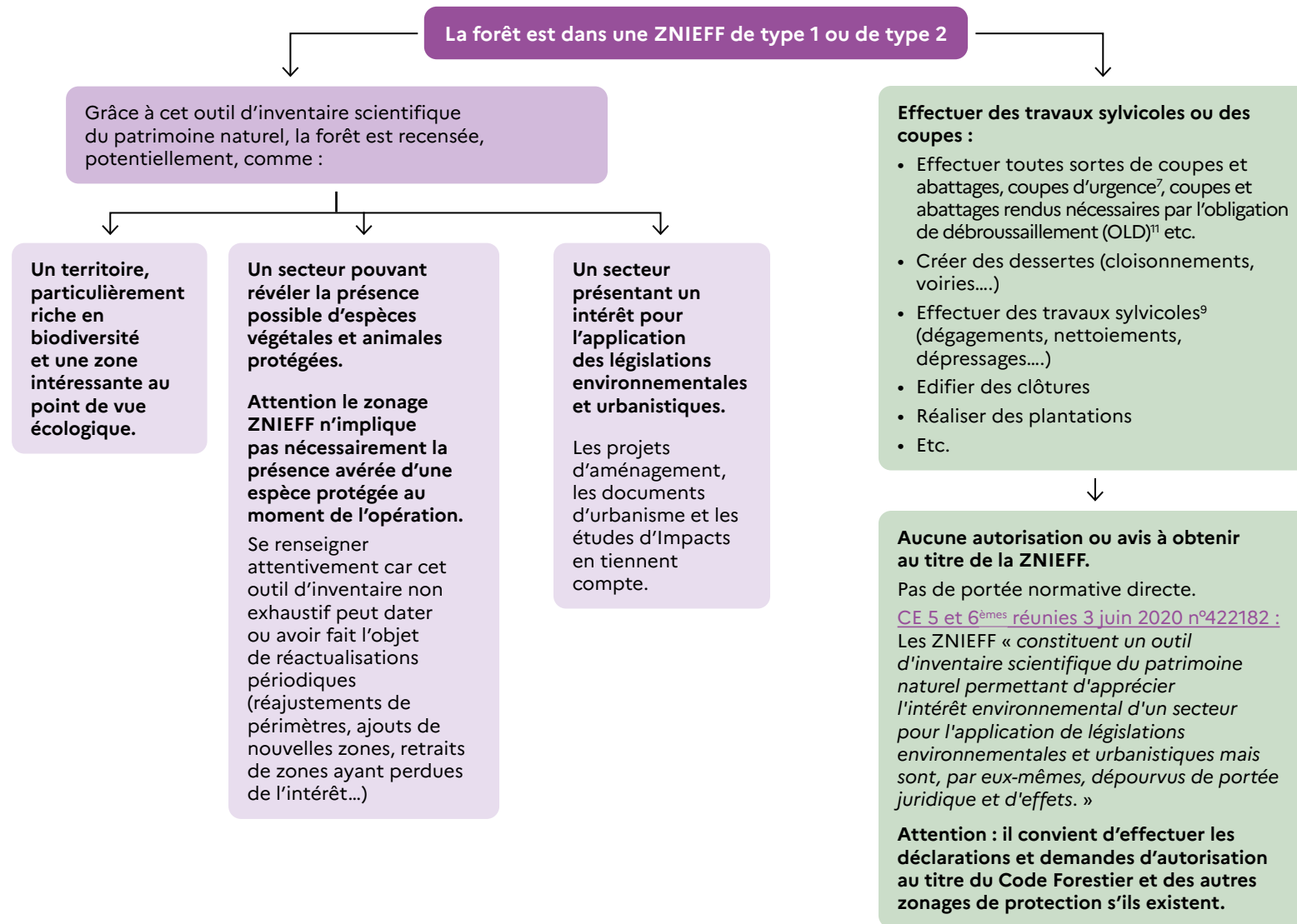
Pour les renvois de type 1, 2... se reporter au **LEXIQUE**.

## Sommaire

- Fiche 5.1** Effectuer des travaux sylvicoles ou des coupes dans une ZNIEFF
- Fiche 5.2** Pour en savoir +



## Effectuer des travaux sylvicoles ou des coupes dans une ZNIEFF





## POUR EN SAVOIR +

- Le site [inpn.mnhn.fr](http://inpn.mnhn.fr) met à disposition de téléchargement les les inventaires ZNIEFF (Moteur de recherche).
- [Fiche outil OFB](#)
- Pour avoir des informations locales : les sites des DREAL

Pour un appui des techniciens et ingénieurs du CNPF sur la gestion de votre bois : [cnpf.fr](http://cnpf.fr)



ZNIEFF du marais du Vivier (communes de Trigny et Chenay en Champagne-Ardenne)  
Sylvain Gaudin – CRPF CA © CNPF

### FICHE RÉDIGÉE PAR :

Audrey MARCOU, juriste au CNPF  
avec l'appui de :

- Sylvain PILLON et Lionel DEPEIGE du **CNPF**
- Céline CANINI et Marianne BERNARD de l'**OFB**
- La Direction de la police et du permis de chasser (**DPCC**) de l'**OFB**

Mars 2025