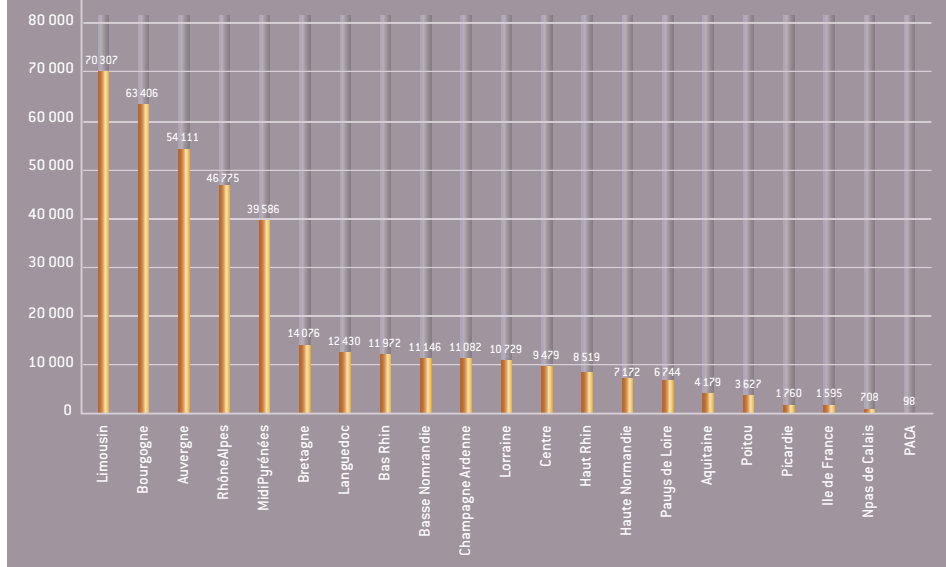


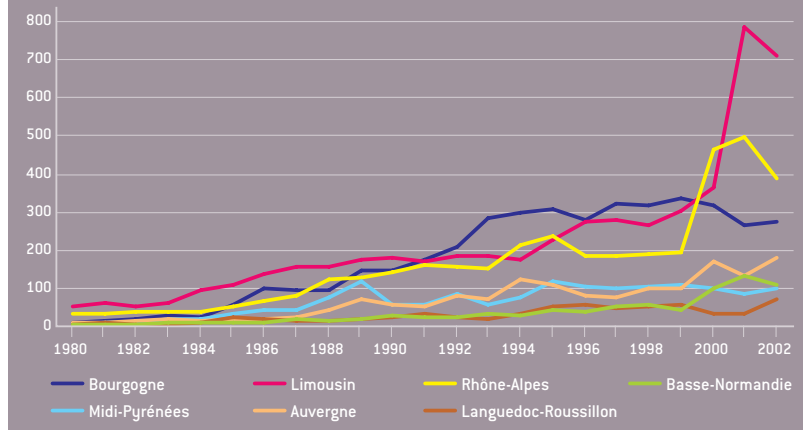
4.2

Le douglas en Bourgogne et en France (étude Afocel 2004)

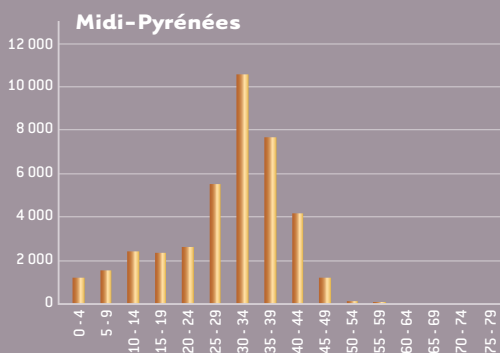
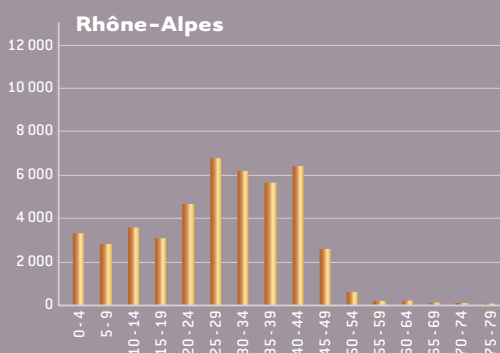
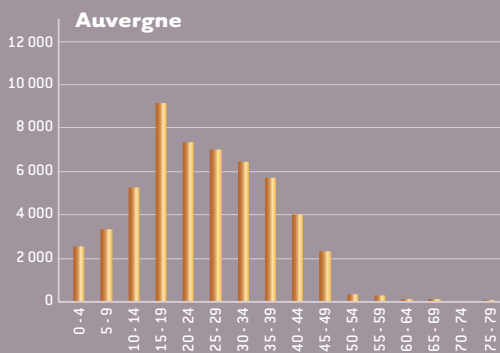
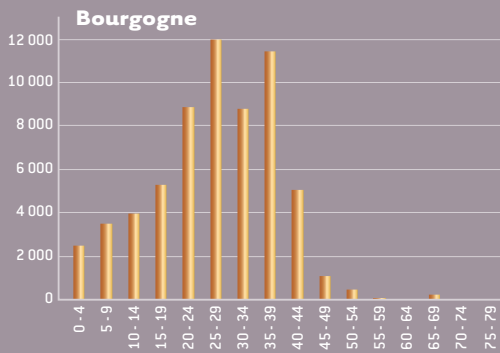
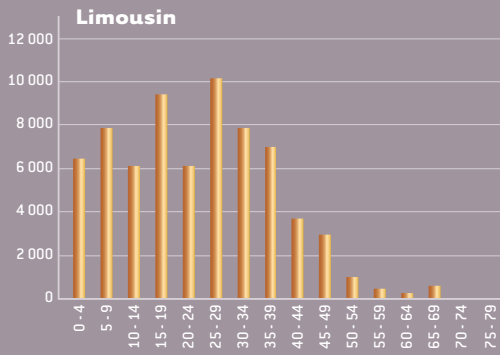
Surface de douglas en hectares, par région



Récolte de douglas par région, récolte EAB (x 1 000 m³)



Surface de douglas
en hectares, par classe d'âge



DISPONIBILITÉ DOUGLAS PAR RÉGION
PÉRIODE 2003-2015
volume disponible (multiplié par 1000 m³/an)

RÉGION ADMINISTRATIVE	CLASSES D'ÂGE		
	2003 2005	2006 2010	2011 2015
BOURGOGNE	408	533	767
LIMOUSIN	350	439	500
RHÔNE-ALPES	235	270	437
AUVERGNE	269	312	346
MIDI PYRÉNÉES	181	213	291
BRETAGNE	71	78	101
LANGUEDOC-RUSSILLON	68	78	99
LORRAINE	61	74	76
ALSACE	53	60	62
CENTRE	52	59	75
CHAMPAGNE-ARDENNE	48	57	64
BASSE-NORMANDIE	42	61	84
FRANCHE-COMTÉ	42	47	62
HAUTE-NORMANDIE	41	44	58
PAYS DE LA LOIRE	33	41	48
AQUITAINE	30	25	24
PICARDIE	24	26	34
POITOU-CHARENTES	15	14	12
ILE DE FRANCE	13	13	14
NORD PAS DE CALAIS	4	5	6
CORSE	0	0	0
PROVENCE-ALPES-CÔTE D'AZUR	0	0	0
TOTAL	2040	2449	3160